

# R!

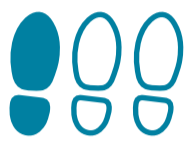
Cicle de caminades pels  
camins fluvials de les conques  
del Besòs i de la Tordera

## itinerariRius

## Walking Rivers

**16**  
MAIG  
10h

**KM 6**



Nivell de  
dificultat


#ItineraRiusMogent


## Unió de camins d'aigua i història

- Itinerari guiat per experts per conèixer la biodiversitat, el paisatge sonor i els valors naturals d'aquest entorn fluvial inclòs dins la **Xarxa Natura 2000**.
- Recorregut per l'entorn dels **rius Mogent i Congost**, entre Montornès del Vallès i Montmeló, i pel seu aiguabarreig, naixement del **riu Besòs**.
- Parada per observar les restes dels **Pous del Duc** i conèixer-ne el context històric.
- Visita guiada al **jaciment Mons Observans**: assentament romà d'aproximadament 2.500 m<sup>2</sup>, construït al darrer terç del segle II aC. Declarat **Bé Cultural d'Interès Nacional** (BCIN).

 Activitat inclosa dins la iniciativa mundial  **Walking Rivers: A day to show the world that rivers are amazing!**

 **Recorregut circular amb punt de sortida i arribada a:**

Passeig fluvial del riu Mogent a la zona d'aparcament de l'Av. d'Ernest Lluch.   
(entre l'Avinguda de la Llibertat i el passeig fluvial)  
Montornès del Vallès

 Amb avituallament i obsequi per a tots els inscrits. Cal portar roba còmoda, calçat adequat i protector solar. Activitat gratuïta amb inscripció prèvia.

**INSCRIPCIÓ** 

**Places limitades!**  
Inscriu-te fins al 13 de maig!



Organitza:



Col·laboren:



Amb el suport de:



Finançat a càrrec del Fons de Patrimoni Natural

Agraïments:



Més informació a [fundadorivus.cat](http://fundadorivus.cat)